

Областное государственное бюджетное профессиональное
образовательное учреждение
«Рязанский медицинский колледж»

ОРИГИНАЛ

**РАБОЧАЯ ПРОГРАММА УЧЕБНОЙ ДИСЦИПЛИНЫ
ГЕОГРАФИЯ**


2021 г.

УТВЕРЖДАЮ

Директор ОГБПОУ

«Рязанский

медицинский колледж»

 Н.И. Литвинова

31.08.20 21 г.

Рабочая программа учебной дисциплины разработана на основе Федерального государственного образовательного стандарта по специальности среднего профессионального образования 31.02.02 Акушерское дело.

Организация-разработчик: Областное государственное бюджетное профессиональное образовательное учреждение «Рязанский медицинский колледж».

РАЗРАБОТЧИК

И.Г. Быков, преподаватель ОГБПОУ «Рязанский медицинский колледж»

РАССМОТРЕНО

на заседании ЦМК общеобразовательных учебных дисциплин

Протокол № 1 от 30.08. 20 21 г.


ОДОБРЕНО

Методическим советом

Протокол № 1 от 31.08. 20 21 г.

СОГЛАСОВАНО

1. Главный врач ГБУ РО «Областной клинический перинатальный центр»

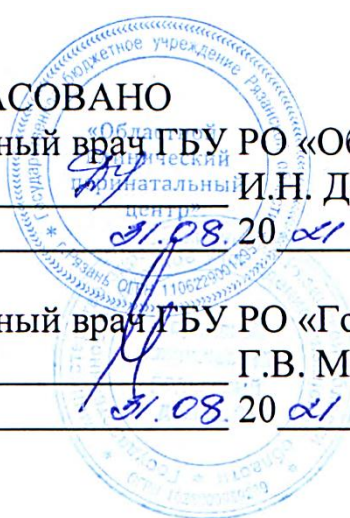
 И.Н. Девятова

31.08.20 21 г.

2. Главный врач ГБУ РО «Городской клинический родильный дом № 2»

 Г.В. Мартынова

31.08.20 21 г.



Рабочая программа предназначена для профессиональных образовательных организаций, реализующих программу подготовки специалистов среднего звена (ППССЗ) СПО на базе основного общего образования с одновременным получением среднего общего образования.

СОДЕРЖАНИЕ

Пояснительная записка.....	5
Общая характеристика учебной дисциплины «География».....	6
Место учебной дисциплины в учебном плане	7
Результаты освоения учебной дисциплины	7
Содержание учебной дисциплины	9
Тематическое планирование	14
Тематический план	14
Характеристика основных видов учебной деятельности студентов	15
Учебно-методическое и материально-техническое обеспечение программы учебной дисциплины «География».....	19
Рекомендуемая литература	20

ПОЯСНИТЕЛЬНАЯ ЗАПИСКА

Программа общеобразовательной учебной дисциплины «География» предназначена для изучения основных вопросов географии на базе основного общего образования при подготовке специалистов среднего звена.

Рабочая программа разработана в соответствии Рекомендациями по организации получения среднего общего образования в пределах освоения образовательных программ среднего профессионального образования на базе основного общего образования с учетом требований федеральных государственных образовательных стандартов и получаемой специальности среднего профессионального образования (письмо Департамента государственной политики в сфере подготовки рабочих кадров и ДПО Минобрнауки России от 17.03.2015 № 06-259).

Содержание программы учебной дисциплины «География» направлено на достижение следующих **целей**:

- освоение системы географических знаний о целостном, многообразном и динамично изменяющемся мире, взаимосвязи природы, населения и хозяйства на всех территориальных уровнях;
- овладение умениями сочетать глобальный, региональный и локальный подходы для описания и анализа природных, социально-экономических, геоэкологических процессов и явлений;
- развитие познавательных интересов, интеллектуальных и творческих способностей посредством ознакомления с важнейшими географическими особенностями и проблемами мира в целом, его отдельных регионов и ведущих стран;
- воспитание уважения к другим народам и культурам, бережного отношения к окружающей природной среде;
- использование в практической деятельности и повседневной жизни разнообразных географических методов, знаний и умений, а также географической информации;
- нахождение и применение географической информации, включая географические карты, статистические материалы, геоинформационные системы и Интернет-ресурсы, для правильной оценки важнейших социально-экономических вопросов международной жизни;
- понимание географической специфики крупных регионов и стран мира в условиях стремительного развития международного туризма и отдыха, деловых и образовательных программ, телекоммуникаций и простого общения

Программа может использоваться другими профессиональными образовательными организациями, реализующими ППССЗ СПО на базе основного общего образования - программы подготовки квалифицированных рабочих, служащих, программы подготовки специалистов среднего звена.

ОБЩАЯ ХАРАКТЕРИСТИКА УЧЕБНОЙ ДИСЦИПЛИНЫ «ГЕОГРАФИЯ»

Содержание учебной дисциплины «География» сочетает в себе элементы общей географии и комплексного географического страноведения, призвана сформировать у обучающихся целостное представление о современном мире, месте и роли России в этом мире, развивает познавательный интерес к другим народам и странам.

Основой изучения географии является социально ориентированное содержание о размещении населения и хозяйства, об особенностях, динамике и территориальных следствиях главных политических, экономических, экологических и иных процессов, протекающих в географическом пространстве, а также о проблемах взаимодействия человеческого общества и природной среды, адаптации человека к географическим условиям проживания.

У обучающихся формируются знания о многообразии форм территориальной организации современного географического пространства, представления о политическом устройстве, природно-ресурсном потенциале, населении и хозяйстве различных регионов и ведущих стран мира, развиваются географические умения и навыки, общая культура и мировоззрение.

Учебная дисциплина «География» обладает большим количеством междисциплинарных связей, в частности широко использует базовые знания физической географии, истории, политологии, экономики, этнической, религиозной и других культур. Все это она исследует в рамках традиционной триады «природа—население—хозяйство», создавая при этом качественно новое знание. Это позволяет рассматривать географию как одну из классических метадисциплин.

Освоение содержания учебной дисциплины завершает формирование у студентов представлений о географической картине мира, которые опираются на понимание взаимосвязей человеческого общества и природной среды, особенностей населения, мирового хозяйства и международного географического разделения труда, раскрытие географических аспектов глобальных и региональных процессов и явлений.

Практико-ориентированные задания, проектная деятельность студентов, выполнение творческих заданий и подготовка рефератов являются неотъемлемой частью образовательного процесса.

Изучение общеобразовательной учебной дисциплины «География» завершается подведением итогов в форме дифференцированного зачета в рамках промежуточной аттестации студентов в процессе освоения ППССЗ СПО с получением среднего общего образования.

МЕСТО УЧЕБНОЙ ДИСЦИПЛИНЫ В УЧЕБНОМ ПЛАНЕ

Учебная дисциплина «География» является учебным предметом цикла общеобразовательных учебных дисциплин

РЕЗУЛЬТАТЫ ОСВОЕНИЯ УЧЕБНОЙ ДИСЦИПЛИНЫ

Освоение содержания учебной дисциплины «География» обеспечивает достижение студентами следующих **результатов**:

• **личностных:**

- сформированность ответственного отношения к обучению; готовность и способность студентов к саморазвитию и самообразованию на основе мотивации к обучению и познанию;

- сформированность целостного мировоззрения, соответствующего современному уровню развития географической науки и общественной практики;

- сформированность основ саморазвития и самовоспитания в соответствии с общечеловеческими ценностями и идеалами гражданского общества; готовность и способность к самостоятельной, творческой и ответственной деятельности;

- сформированность экологического мышления, понимания влияния социально-экономических процессов на состояние природной и социальной среды; приобретение опыта эколого-направленной деятельности;

- сформированность коммуникативной компетентности в общении и сотрудничестве со сверстниками и взрослыми в образовательной, общественно полезной, учебно-исследовательской, творческой и других видах деятельности;

- умение ясно, точно, грамотно излагать свои мысли в устной и письменной речи, понимать смысл поставленной задачи, выстраивать аргументацию, приводить аргументы и контраргументы;

- критичность мышления, владение первичными навыками анализа и критичной оценки получаемой информации;

- креативность мышления, инициативность и находчивость;

• **метапредметных:**

- владение навыками познавательной, учебно-исследовательской и проектной деятельности, а также навыками разрешения проблем; готовность и способность к самостоятельному поиску методов решения практических задач, применению различных методов познания;

- умение ориентироваться в различных источниках географической информации, критически оценивать и интерпретировать информацию, получаемую из различных источников;

- умение самостоятельно оценивать и принимать решения, определяющие стратегию поведения, с учетом гражданских и нравственных ценностей;

- осознанное владение логическими действиями определения понятий, обобщения, установления аналогий, классификации на основе самостоятельного выбора оснований и критериев;
- умение устанавливать причинно-следственные связи, строить рассуждение, умозаключение (индуктивное, дедуктивное и по аналогии) и делать аргументированные выводы;
- представление о необходимости овладения географическими знаниями с целью формирования адекватного понимания особенностей развития современного мира;
- понимание места и роли географии в системе наук; представление об обширных междисциплинарных связях географии;
- **предметных:**
 - владение представлениями о современной географической науке, ее участии в решении важнейших проблем человечества;
 - владение географическим мышлением для определения географических аспектов природных, социально-экономических и экологических процессов и проблем;
 - сформированность системы комплексных социально ориентированных географических знаний о закономерностях развития природы, размещения населения и хозяйства, динамике и территориальных особенностях процессов, протекающих в географическом пространстве;
 - владение умениями проведения наблюдений за отдельными географическими объектами, процессами и явлениями, их изменениями в результате природных и антропогенных воздействий;
 - владение умениями использовать карты разного содержания для выявления закономерностей и тенденций, получения нового географического знания о природных социально-экономических и экологических процессах и явлениях;
 - владение умениями географического анализа и интерпретации разнообразной информации;
 - владение умениями применять географические знания для объяснения и оценки разнообразных явлений и процессов, самостоятельного оценивания уровня безопасности окружающей среды, адаптации к изменению ее условий;
 - сформированность представлений и знаний об основных проблемах взаимодействия природы и общества, природных и социально-экономических аспектах экологических проблем.

СОДЕРЖАНИЕ УЧЕБНОЙ ДИСЦИПЛИНЫ

Введение

География как наука. Ее роль и значение в системе наук. Цели и задачи географии при освоении профессий СПО и специальностей СПО.

1. ИСТОЧНИКИ ГЕОГРАФИЧЕСКОЙ ИНФОРМАЦИИ

Традиционные и новые методы географических исследований. Источники географической информации. Географические карты различной тематики и их практическое использование. Статистические материалы. Геоинформационные системы. Международные сравнения.

2. ПОЛИТИЧЕСКОЕ УСТРОЙСТВО МИРА

Политическая карта мира. Исторические этапы ее формирования и современные особенности. Суверенные государства и самоуправляющиеся государственные образования. Группировка стран по площади территории и численности населения.

Формы правления, типы государственного устройства и формы государственного режима.

Типология стран по уровню социально-экономического развития. Условия и особенности социально-экономического развития развитых и развивающихся стран и их типы.

3. ГЕОГРАФИЯ МИРОВЫХ ПРИРОДНЫХ РЕСУРСОВ

Взаимодействие человеческого общества и природной среды, его особенности на современном этапе. Экологизация хозяйственной деятельности человека. Географическая среда. Различные типы природопользования. Антропогенные природные комплексы. Геоэкологические проблемы.

Природные условия и природные ресурсы. Виды природных ресурсов. Ресурсообеспеченность. Размещение различных видов природных ресурсов на территории мировой суши. Ресурсы Мирового океана. Территориальные сочетания природных ресурсов. Природно-ресурсный потенциал.

4. ГЕОГРАФИЯ НАСЕЛЕНИЯ МИРА

Численность населения мира и ее динамика. Наиболее населенные регионы и страны мира. Воспроизводство населения и его типы. Демографическая политика. Половая и возрастная структура населения.

Качество жизни населения. Территориальные различия в средней продолжительности жизни населения, обеспеченности чистой питьевой водой, уровне заболеваемости, младенческой смертности и грамотности населения. Индекс человеческого развития.

Трудовые ресурсы и занятость населения. Экономически активное и самодеятельное население. Социальная структура общества. Качество рабочей силы в различных странах мира.

Расовый, этнолингвистический и религиозный состав населения.

Размещение населения по территории земного шара. Средняя плотность населения в регионах и странах мира. Миграции населения и их основные направления.

Урбанизация. «Ложная» урбанизация, субурбанизация, рурбанизация. Масштабы и темпы урбанизации в различных регионах и странах мира. Города-миллионеры, «сверхгорода» и мегалополисы.

Практические занятия

Оценка демографической ситуации и особенностей демографической политики в различных странах и регионах мира.

5. МИРОВОЕ ХОЗЯЙСТВО

Современные особенности развития мирового хозяйства

Мировая экономика, исторические этапы ее развития. Международное географическое разделение труда. Международная специализация и кооперирование. Научно-технический прогресс и его современные особенности.

Современные особенности развития мирового хозяйства. Интернационализация производства и глобализация мировой экономики. Региональная интеграция. Основные показатели, характеризующие место и роль стран в мировой экономике.

Отраслевая структура мирового хозяйства. Исторические этапы развития мирового промышленного производства. Территориальная структура мирового хозяйства, исторические этапы ее развития. Ведущие регионы и страны мира по уровню экономического развития. «Мировые» города.

География отраслей первичной сферы мирового хозяйства

Сельское хозяйство и его экономические особенности. Интенсивное и экстенсивное сельскохозяйственное производство. «Зеленая революция» и ее основные направления. Агропромышленный комплекс. География мирового растениеводства и животноводства. Лесное хозяйство и лесозаготовка.

Горнодобывающая промышленность. Географические аспекты добычи различных видов полезных ископаемых.

География отраслей вторичной сферы мирового хозяйства

Географические особенности мирового потребления минерального топлива, развития мировой электроэнергетики, черной и цветной металлургии, машиностроения, химической, лесной (перерабатывающие отрасли) и легкой промышленности.

География отраслей третичной сферы мирового хозяйства

Транспортный комплекс и его современная структура. Географические особенности развития различных видов мирового транспорта. Крупнейшие мировые морские торговые порты и аэропорты. Связь и ее современные виды.

Дифференциация стран мира по уровню развития медицинских, образовательных, туристских, деловых и информационных услуг. Современные особенности международной торговли товарами.

Практические занятия

Определение основных направлений международной торговли товарами и факторов, формирующих международную хозяйственную специализацию стран и регионов мира.

6. РЕГИОНЫ МИРА

География населения и хозяйства Зарубежной Европы

Место и роль Зарубежной Европы в мире. Особенности географического положения региона. История формирования его политической карты. Характерные черты природно-ресурсного потенциала, населения и хозяйства. Отрасли международной специализации. Территориальная структура хозяйства.

Германия и Великобритания как ведущие страны Зарубежной Европы. Условия их формирования и развития. Особенности политической системы. Природно-ресурсный потенциал, население, ведущие отрасли хозяйства и их территориальная структура.

География населения и хозяйства Зарубежной Азии

Место и роль Зарубежной Азии в мире. Особенности географического положения региона. История формирования его политической карты. Характерные черты природно-ресурсного потенциала, населения и хозяйства. Отрасли международной специализации. Территориальная структура хозяйства. Интеграционные группировки.

Япония, Китай и Индия как ведущие страны Зарубежной Азии. Условия их формирования и развития. Особенности политической системы. Природно-ресурсный потенциал, население, ведущие отрасли хозяйства и их территориальная структура.

География населения и хозяйства Африки

Место и роль Африки в мире. Особенности географического положения региона.

История формирования его политической карты. Характерные черты природно-ресурсного потенциала, населения и хозяйства. Отрасли международной специализации. Территориальная структура хозяйства. Интеграционные группировки.

География населения и хозяйства Северной Америки

Место и роль Северной Америки в мире. Особенности географического положения региона. История формирования его политической карты. Характерные черты природно-ресурсного потенциала, населения и хозяйства. Отрасли международной специализации.

США. Условия их формирования и развития. Особенности политической системы. Природно-ресурсный потенциал, население, ведущие отрасли хозяйства и экономические районы.

География населения и хозяйства Латинской Америки

Место и роль Латинской Америки в мире. Особенности географического положения региона. История формирования его политической карты. Характерные черты природно-ресурсного потенциала, населения и хозяйства. Отрасли международной специализации.

Территориальная структура хозяйства. Интеграционные группировки. Бразилия и Мексика как ведущие страны Латинской Америки. Условия их формирования и развития. Особенности политической системы. Природно-ресурсный потенциал, население, ведущие отрасли хозяйства и их территориальная структура.

География населения и хозяйства Австралии и Океании

Место и роль Австралии и Океании в мире. Особенности географического положения региона. История формирования его политической карты. Особенности природно-ресурсного потенциала, населения и хозяйства. Отраслевая и территориальная структура хозяйства Австралии и Новой Зеландии.

Практические занятия

Установление взаимосвязей между природно-ресурсным потенциалом различных территорий и размещением населения и хозяйства.

7. РОССИЯ В СОВРЕМЕННОМ МИРЕ

Россия на политической карте мира. Изменение географического, геополитического и геоэкономического положения России на рубеже XX—XXI веков. Характеристика современного этапа социально-экономического развития.

Место России в мировом хозяйстве и международном географическом разделении труда. Ее участие в международной торговле товарами и других формах внешнеэкономических связей. Особенности территориальной структуры хозяйства. География отраслей международной специализации.

Практические занятия

Определение роли России и ее отдельных регионов в международном географическом разделении труда

8. ГЕОГРАФИЧЕСКИЕ АСПЕКТЫ СОВРЕМЕННЫХ ГЛОБАЛЬНЫХ ПРОБЛЕМ ЧЕЛОВЕЧЕСТВА

Глобальные проблемы человечества. Сырьевая, энергетическая, демографическая, продовольственная и экологическая проблемы как особо приоритетные, возможные пути их решения. Проблема преодоления отсталости развивающихся стран. Роль географии в решении глобальных проблем человечества.

ПРИМЕРНЫЕ ТЕМЫ РЕФЕРАТОВ (ДОКЛАДОВ), ИНДИВИДУАЛЬНЫХ ПРОЕКТОВ

- Новейшие изменения политической карты мира.
- Особенности распределения различных видов минеральных ресурсов по регионам и странам мира.
- Типы природопользования в различных регионах и странах мира.
- Особенности современного воспроизводства мирового населения.

- Демографическая политика в Китае и Индии: цели, методы, результаты.
- Качество жизни населения в различных странах и регионах мира.
- Языки народов мира.
- Современные международные миграции населения.
- Особенности урбанизации в развивающихся странах.
- Размещение «сверхгородов» по регионам и странам мира.
- Ведущие мировые и региональные экономические интеграционные группировки.
- «Мировые» города и их роль в современном развитии мира.
- Ведущие мировые районы плантационного растениеводства и товарного животноводства.
- Изменение территориальной структуры мировой добычи нефти и природного газа.
- Крупнейшие автомобилестроительные компании мира.
- Современный географический рисунок мирового морского портового хозяйства.
- Международный туризм в различных странах и регионах мира.
- «Горячие точки» на карте Зарубежной Европы.
- Запад и Восток Германии сегодня.
- Этнолингвистический и религиозный состав населения субрегионов Зарубежной Азии.
- Экономические реформы в Японии, Южной Корее и Китае.
- Особенности политической карты Африки.
- Типы воспроизводства населения, показатели качества жизни населения и уровень урбанизации в странах Африки.
- Американская нация: от «плавильного котла» к «миске с салатом».
- Географический рисунок хозяйства США.
- Расово-этнический состав населения стран Латинской Америки.
- Отрасли международной хозяйственной специализации Австралии.
- Особенности современного экономико-географического положения России.
- Внешняя торговля товарами России.
- Глобальная проблема изменения климата.

ТЕМАТИЧЕСКОЕ ПЛАНИРОВАНИЕ

При реализации содержания общеобразовательной учебной дисциплины «География» в пределах освоения ППССЗ СПО на базе основного общего образования с получением среднего общего образования максимальная учебная нагрузка студентов составляет:

- по специальностям СПО естественно-научного профиля профессионального образования — 108 часов, из них аудиторная (обязательная) учебная нагрузка — 72 часа; внеаудиторная самостоятельная работа студентов — 36 часов.

ТЕМАТИЧЕСКИЙ ПЛАН

Вид учебной работы	Количество часов
<i>Аудиторные занятия. Содержание обучения</i>	
Введение.	2
1. Источники географической информации.	4
2. Политическое устройство мира.	4
3. География мировых природных ресурсов.	4
4. География населения мира.	6
5. Мировое хозяйство. Современные особенности развития мирового хозяйства.	2
География отраслей первичной сферы мирового хозяйства.	4
География отраслей вторичной сферы мирового хозяйства.	8
География отраслей третичной сферы мирового хозяйства.	4
6. Регионы мира	6
География населения и хозяйства Зарубежной Европы.	8
География населения и хозяйства Зарубежной Азии.	4
География населения и хозяйства Африки.	4
География населения и хозяйства Северной Америки.	6
География населения и хозяйства Латинской Америки.	2
География населения и хозяйства Австралии и Океании.	4
7. Россия в современном мире	4
8. Географические аспекты современных глобальных проблем человечества	4
<i>Итого</i>	72
<i>Внеаудиторная самостоятельная работа:</i> подготовка докладов, рефератов, индивидуального проекта с использованием информационных технологий, экскурсии и др.	36
<i>Промежуточная аттестация в форме дифференцированного зачета</i>	
Всего	108

ХАРАКТЕРИСТИКА ОСНОВНЫХ ВИДОВ ДЕЯТЕЛЬНОСТИ СТУДЕНТОВ

Содержание обучения	Характеристика основных видов деятельности студентов (на уровне учебных действий)
---------------------	---

<p>Введение 1. Источники географической информации.</p>	<p>Объяснение междисциплинарных связей географии. Название традиционных и новых источников географической информации. Демонстрация роли Интернета и геоинформационных систем в изучении географии.</p>
<p>2. Политическое устройство мира.</p>	<p>Умение показывать на карте различные страны мира. Умение приводить примеры и характеризовать современные межгосударственные конфликты в различных регионах мира. Выделение стран с республиканской и монархической формами правления, унитарным и федеративным типами государственного устройства в различных регионах мира. Объяснение различий развитых и развивающихся стран по уровню их социально-экономического развития. Умение приводить примеры и характеризовать различные типы стран по уровню социально-экономического развития.</p>
<p>3. География мировых природных ресурсов.</p>	<p>Объяснение основных направлений экологизации хозяйственной деятельности человека. Выделение различных типов природопользования. Определение обеспеченности различными видами природных ресурсов отдельных регионов и стран мира. Умение показывать на карте основные мировые районы добычи различных видов минеральных ресурсов. Умение называть основные направления использования ресурсов Мирового океана.</p>
<p>4. География населения мира</p>	<p>Умение называть мировую десятку стран с наибольшей численностью населения. Выделение различных типов воспроизводства населения и приведение примеров стран, для которых они характерны. Умение называть основные показатели качества жизни населения. Умение приводить примеры стран с однородным и наиболее разнородным расовым, этническим и религиозным составом населения. Умение приводить примеры стран с наибольшей и наименьшей средней плотностью населения. Объяснение основных направлений и причин современных международных миграций населения. Умение приводить примеры стран с наибольшей и наименьшей долей городского населения. Умение показывать на карте мировые «сверхгорода» и</p>

<p>5. Мировое хозяйство Современные особенности развития мирового хозяйства.</p>	<p>Умение давать определение понятиям «международное географическое разделение труда», «международная специализация» и «международное кооперирование».</p> <p>Выделение характерных черт современной научно-технической революции.</p> <p>Умение называть ведущие мировые и региональные экономические интеграционные группировки.</p> <p>Умение приводить примеры отраслей различных сфер хозяйственной деятельности.</p> <p>Умение называть наиболее передовые и наиболее отсталые страны мира по уровню их экономического развития.</p>
<p>География отраслей первичной сферы мирового хозяйства.</p>	<p>Выделение характерных черт «зеленой революции».</p> <p>Умение приводить примеры стран, являющихся ведущими мировыми производителями различных видов продукции растениеводства и животноводства.</p> <p>Умение называть страны, являющиеся ведущими мировыми производителями различных видов минерального сырья.</p> <p>Умение показывать на карте и характеризовать основные горнопромышленные и сельскохозяйственные районы мира.</p>
<p>География отраслей вторичной сферы мирового хозяйства.</p>	<p>Умение приводить примеры стран, основная часть электроэнергии в которых производится на тепловых, гидравлических и атомных электростанциях.</p> <p>Умение называть страны, являющиеся ведущими мировыми производителями черных и цветных металлов. Выделение стран с наиболее высоким уровнем развития машиностроения.</p> <p>Умение называть страны, являющиеся ведущими мировыми производителями автомобилей, морских невоенных судов, серной кислоты, пластмасс, химических волокон, синтетического каучука, пиломатериалов, бумаги и тканей.</p>
<p>География отраслей третичной сферы мирового хозяйства.</p>	<p>Умение объяснять роль различных видов транспорта при перевозке грузов и пассажиров.</p> <p>Умение приводить примеры стран, обладающих наибольшей протяженностью и плотностью сети железных и автомобильных дорог.</p> <p>Умение называть крупнейшие мировые торговые порты и аэропорты, объяснять их распределение по регионам и странам мира.</p> <p>Умение показывать на карте и характеризовать основные районы международного туризма.</p> <p>Умение объяснять местоположение ведущих мировых центров биржевой деятельности.</p> <p>Умение называть страны с наибольшими объемами внешней</p>

<p>6. Регионы мира География населения и хозяйства Зарубежной Европы.</p>	<p>Умение показывать на карте различные страны Зарубежной Европы. Сопоставление стран Зарубежной Европы по площади территории, численности населения и уровню экономического развития. Умение приводить примеры стран Зарубежной Европы, наиболее хорошо обеспеченных различными видами природных ресурсов. Умение называть страны Зарубежной Европы с наибольшими и наименьшими значениями естественного прироста населения, средней плотности населения и доли городского населения. Умение показывать на карте и характеризовать крупнейшие города и городские агломерации, основные промышленные и сельскохозяйственные районы Зарубежной Европы.</p>
<p>География населения и хозяйства Зарубежной Азии.</p>	<p>Умение показывать на карте различные страны Зарубежной Азии. Сопоставление стран Зарубежной Азии по площади территории, численности населения и уровню экономического развития. Умение определять ресурсообеспеченность различных стран Зарубежной Азии. Умение называть страны Зарубежной Азии с наибольшими и наименьшими значениями естественного прироста населения, средней плотности населения и доли городского населения. Умение приводить примеры стран Зарубежной Азии с однородным и разнородным этническим и религиозным составом населения. Умение показывать на карте и характеризовать крупнейшие города и городские агломерации, основные горнопромышленные и сельскохозяйственные районы Зарубежной Азии. Умение объяснять особенности территориальной структуры</p>
<p>География населения и хозяйства Африки.</p>	<p>Умение показывать на карте различные страны Африки. Умение называть страны Африки, обладающие наибольшей площадью территории и численностью населения. Умение объяснять причины экономической отсталости стран Африки. Умение показывать на карте и характеризовать крупнейшие города, основные горнопромышленные и сельскохозяйственные районы Африки</p>
<p>География населения и хозяйства Северной Америки.</p>	<p>Умение объяснять природные, исторические и экономические особенности развития Северной Америки. Выделение отраслей международной специализации Канады, умение показывать на карте и характеризовать ее крупнейшие промышленные центры, основные горнопромышленные и сельскохозяйственные районы. Умение объяснять особенности расово-этнического состава и размещения населения США. Умение показывать на карте и характеризовать крупнейшие городские агломерации, мегалополисы, основные промышленные и сельскохозяйственные районы США</p>

<p>География населения и хозяйства Латинской Америки.</p>	<p>Умение показывать на карте различные страны Латинской Америки.</p> <p>Сопоставление стран Латинской Америки по площади территории, численности населения и уровню экономического развития.</p> <p>Выделение стран Латинской Америки, наиболее обеспеченных различными видами природных ресурсов.</p> <p>Умение приводить примеры стран Латинской Америки с наибольшими и наименьшими значениями естественного прироста населения.</p> <p>Сопоставление стран Латинской Америки по расовому составу населения.</p> <p>Умение объяснять особенности урбанизации стран Латинской Америки.</p> <p>Умение показывать на карте и характеризовать крупнейшие</p>
<p>География населения и хозяйства Австралии и Океании</p>	<p>Умение объяснять природные и исторические особенности развития Австралии и Океании.</p> <p>Выделение отраслей международной специализации Австралии, умение показывать на карте и характеризовать ее крупнейшие промышленные центры, основные горно-промышленные и сельскохозяйственные районы.</p>
<p>7. Россия в современном мире.</p>	<p>Умение объяснять современные особенности экономико-географического положения России.</p> <p>Выделение основных товарных статей экспорта и импорта России.</p> <p>Умение называть ведущих внешнеторговых партнеров России.</p>
<p>8. Географические аспекты современных глобальных проблем человечества.</p>	<p>Выделение глобальных проблем человечества.</p> <p>Умение приводить примеры проявления сырьевой, энергетической, демографической, продовольственной и экологической проблем человечества, предлагать возможные пути их решения.</p>

УЧЕБНО-МЕТОДИЧЕСКОЕ И МАТЕРИАЛЬНО-ТЕХНИЧЕСКОЕ ОБЕСПЕЧЕНИЕ ПРОГРАММЫ УЧЕБНОЙ ДИСЦИПЛИНЫ «ГЕОГРАФИЯ»

Освоение программы учебной дисциплины «География» предполагает наличие кабинета астрономии и географии, в котором имеется возможность обеспечить свободный доступ в Интернет во время учебного занятия и в период внеучебной деятельности обучающихся.

Помещение кабинета должно удовлетворять требованиям Санитарно-эпидемиологических правил и нормативов (СанПиН 2.4.2 №178-02) и быть оснащено типовым оборудованием, указанным в настоящих требованиях, в том числе специализированной учебной мебелью и средствами обучения, достаточными для выполнения требований к уровню подготовки обучающихся¹.

В кабинете должно быть мультимедийное оборудование, при помощи которого участники образовательного процесса могут просматривать визуальную информацию по географии, создавать презентации, видеоматериалы, иные документы.

В состав учебно-методического и материально-технического обеспечения программы учебной дисциплины «География» входят:

- информационно-коммуникативные средства;
- экранно-звуковые пособия;

В процессе освоения программы учебной дисциплины «География» студенты должны иметь возможность доступа к электронным учебным материалам по географии, имеющимся в свободном доступе в сети Интернет (электронным книгам, практикумам, тестам).

Для выполнения практических заданий студентам необходимо иметь простой и цветные карандаши, линейку, ластик, циркуль, транспортир и калькулятор.

Рекомендуемая литература

Для студентов

Основная литература:

Баранчиков Е. В. География. [Текст] Учебник.- М.: Издательство «Академия», 2018.

Баранчиков Е. В., Петрусюк О. А. География для профессий и специальностей социально-экономического профиля:[Текст] учебно-методический комплекс для студ. учреждений сред.проф. образования. — М., 2015.

Интернет-ресурсы

[www. wikipedia. org](http://www.wikipedia.org) (сайт Общедоступной мультязычной универсальной интернет энциклопедии).

[www. faostat3. fao. org](http://www.faostat3.fao.org) (сайт Международной сельскохозяйственной и продовольственной организации при ООН (ФАО)).

[www. minerals. usgs. gov/minerals/pubs/county](http://www.minerals.usgs.gov/minerals/pubs/county) (сайт Геологической службы США).

[www. school-collection. edu.ru](http://www.school-collection.edu.ru) («Единая коллекции цифровых образовательных ресурсов»).

[www. simvolika. rsl. ru](http://www.simvolika.rsl.ru) (сайт «Гербы городов Российской Федерации»).